

CAO News 9

Horolezecký časopis severočeského regionu č.110

* WWW.VRCHOLKY.CZ * WWW.LEZEC.CZ * VYDÁVÁ HOROLEZECKÝ KLUB CAO DĚČÍN * WWW.HORYINFO.CZ * WWW.HORYDOLY.CZ *

Ročník 10, číslo 110

-- Since 1999 --

Září 2008

ODKAZ
PŘEDCHŮDCŮ..



VLADIMÍR
SLOUKA

„Chraňme odkaz našich předchůdců pro další pokolení, zachovejme čistotu lezení, neporušenou přírodu a kamarádkého ducha, který je na tomto sportu tak krásný...“

V tomto čísle

- ✓ Naivní kluci z Labáku
- ✓ 100 let Hauptwiesenstein
- ✓ Mallorca
- ✓ S.I.V. kurzy
- ✓ Bezpytel, pytel a pytelín
- ✓ Fantom Labských pískovců
- ✓ POZOR – Němci v Labáku
- ✓ Skandinávský Silvestr 2008
- ✓ Dobře rozjetá sezóna
- ✓ Otokar Simm
- ✓ Jeník Pleticha doporučuje
- ✓ Holky ve skalách
- ✓ Nové cesty
- ✓ Střípky od nás i ze světa
- ✓ a mnohé další...

S.

!

V.



Simulation d'Incident en Vol - Foto © Dalibor Carbol



Co nového v CAO Děčín?

Informace z klubového dění..

Jiří Houba Chára
Předseda CAO Děčín

Záříjovou schůzku za mne vzal MF **Petr Jícha** (na snímku). Zde je jeho zápis:

Schůzka CAO Děčín,
3.9.2008, restaurace Na Kocandě

Přítomní: Uher, Bělina, Jícha, Jordák, Horník, Petáková, Tábořiková, Kubešová, Javůrek, Krčilová

Hosté: Eda Puncman, Jana Rezníková



Když mi ve středu kolem čtvrté hodiny začal vyzvánět telefon a na displeji **Jirka Chára**, už jsem tušil, že dnešní schůzka bude bez něj. „Vezmeš to za mě?“ ptal se... a protože se nepovažuji za úplně adekvátního zástupce, ujmul jsem se alespoň role zapisovatele..

Jelikož nám počasí přálo, mohli jsme využít, možná tento rok naposledy, k záříjové schůzce opět terásku restaurace Na Kocandě. Není nad to „schůzovat“ na terásce, zvláště pak, když dny se zase pomalu stávají kratší a nás už příště přicházející podzimní počasí nejspíš přinutí schovat se zase do salonku.

Hezké letní počasí na druhou stranu nejspíš způsobilo, že mnoho lezců viselo kdesi ve stěnách a nás se sešel jen celý tucet, a to včetně dvou milých hostů, **Edy Puncmana** a **Jany Rezníkové**, která by ráda rozšířila naši členskou základnu.

Stane se, že jednou za uherskej rok chybí na schůzce **Jarda Uher**. Tentokrát opět nechyběl a proto ho snad už ani nelze připisovat do kolonky hostů.

Klasicky se začlo hned „lízt“, dobývaly se vrcholy, nejen ty stoleté, vrtaly se kruhy, hledaly se ztracené vrcholové knihy a pomalu se počítaly vylezené cesty, ale také se spřádaly plány, jak počet vylezených cest ještě rozšířit. Nezapomnělo se ani na v poslední době debatovaný roklický sraz, který měl namále, a nezbyvá než doufat, že se příští rok opět sejde na tábořišti pod Zlým bratrem hrstka věrných, nejen při oslavě sta let lezení v Roklici, ale současně i při dalším pokračování tohoto oblíbeného memoriálu.

Martina Tábořiková vyprávěla o svých výkonech ve skalách a o tom, že občas zapytlí nějakou tu čtyřku. **Honza Jordák** jí však uklidnil, že i on občas něco zapytlí. Třeba letos zapytlil i dvojku... na Matterhornu.

Dokonce taky padnul návrh, že by se mohly nějak oceňovat články v CNS. Přišla s tím opět **Martina Tábořiková** a sama navrhla pro ocenění nevinný název případné ceny „**Chárovo pero**“. Uvidíme, jestli Jirka s něčím podobným třeba do budoucna nepřijde.

Tak snad se nás příště sejde více a to nejen na schůzkách, ale i na jiných akcích pod hlavičkou C.A.O.



Horám zdar!

Naivní kluci z Labáku

Krátký report z výpadu do Val di Mello

David Vápník Obermann
Labská Stráž

0000 - Děčín

V devět večer dáváme v hotelu Pošta na náměstí v Děčíně nealko pivo a vyrážíme na zájezd.

0666 – Lindau

Uleháme naostro přímo na parkáči vedle dálnice. Nemám to moc rád, Němci už mi jednou dali pokutu za THC v krvi, když jsme jeli před rokem na Chimi.

Vstáváme kolem 10:30 a vlajem dál. Do našeho cíle by to mělo být ještě asi 300 kilometrů...

0893 – Chiavena

Něco po páté odpolední jsme v Chiaveně ve Švýcarsku. Zle jsme ale najeli na dálnici, a tak valíme asi 100 km do Churru bez dálniční známky. Odsud už krásně stoupáme Alpskými sedly, až nám z toho stoupání stoupala i teplota našeho postaršího passata.

Domácí řízky jsou výborným zdrojem energie.

0956 - Val di Mello

Do cíle přijíždíme ještě večer za světla. Byli jsme ohromeni velikostí stěn i celého údolí, až se nám tajil dech. Po krátkém rozkoukání sedáme v místní restauraci, kde právě probíhaly nějaké slavnosti se švédským stolem. Škoda jen, že ho sklidili dřívě, než jsme ho stihli sníst. Spát jdeme na nádherný spací plácek, přímo pod jedním boulderem a těšíme se na zítra, jak vše vylezeme.

Ráno po řízkách vyrážíme k nedalekému vodopádu na největší plotny, jaké jsme na vlastní oči viděli. Zpočátku se domnívám, že ten kopec, co vidíme, jen tak vyjdu, ale strašlivě jsem se mylil! Bojuji o každý nýt v této cestě. Vylezení těch asi 55 metrů cesty za 6c+ mi trvá celé odpoledne..



V hlavách máme černo. Perfektní tření to ano, ale jsme zřejmě absolutně naivní, když se chceme rozlázat v takovéhle

cestě! Rozhodnutí vylepšit si náladu boulderováním se ukázalo jako celkem dobrý nápad.

Když se nám boulderováním zlepšila nálada, nacházíme za stěračem složenku na 100 eur, protože na červen - červenec zde potřebujete na parkování jakousi permici v této ceně. Přeparkováváme tedy na soukromý pozemek a tato drzost se nám vyplácí, nikdo není proti a nikdo nás nevidí.

Vydáváme se na průzkum údolí, takzvané mapování. Opravdová nádhera, Qualido je boží zed'!!!



Uleháme zas na luxusním plácku, o které tady opravdu není nouze a modlíme se k obloze, aby nás to zítra pustilo.

Výborně jsme se vyspali, dokonce nemáme nic za stěračem. U snídaně vybíráme pečlivě v průvodci cestu „Trapezio d' argento“, balení tatranek a vyrážíme vstříc lezení. Přístupovou cestu netrefujeme.



Po překonání různých křovin, strmých strání a dalších neprostupných terénů se nakonec ocitáme nad stěnou, do které jsme zrovna chtěli vlézt. Ničemu se nedivím, už jsem s Petrem párkrát zkratkou šel.

Dnes jsme vybírali cesty velice opatrně a bylo to i znatelné na našich výkonech. Vylezli jsme tři dvoudýlkový a jednu třídýlkovou cestu, od 5c až po 6b+. Vše krásné plotny, protkané žilami z křemene či slídy, fakt paráda. Myslím, že už nám to doklaplo - když se člověk stane na chvíli ještěrkou, tak to pak i trochu jde. Cestou zpět jsou tak naše úsměvy od ucha k uchu i bez bráničů a joššů.




Jenže naše úsměvy v následující chvíli pokřivil déšť, který neustále přidával na obrátkách tak, že ještě večer bylo vše totálně prodojené.

Tak tedy odcházíme do nedalekého Berbena na pizzu, v místním refu ještě dáváme pívko a Jacka Danielse. Seznamujeme se s jedním Španělem, ten je zde už tři měsíce, a tak nám podává zasvěcené informace o naší bezvýchodné situaci. Sám totiž raději ráno jede na pláž někam k Finále Ligure.



A taky že jo! Ráno se probouzíme v autě a déšť stále nabíral na síle. Údolí měnilo barvu na leskle mokrou.



Máme v záloze Rättikon, ale když dorážíme je to tam to samé. Tak snad alespoň ta Frankenjura.

Následuje 900 kilometrů bez přestání v dešti, že ani stěrače nestíhaly. Až když jsme v Tisé sjeli z dálnice, bylo konečně po dešti. Tak tentokrát opravdu platilo, všude dobře, doma nejlépe. A v Labáku, řekl bych, dvakrát tolik..

Výlet se tedy nepovedl tak úplně podle našich představ, ale rozhodně jsme rozhodnutí, se do Mella vrátit příští rok, a to s veškerou dostupnou parádou..



PS.: Lepší, když zájezd pokazí počasí, nežli nemoc či úraz..

Foto © 2008 archiv **David** Obermanna

100 let Hauptwiesenstein

Údolí Biele - Hlavní luční věž - 100 let

Martin Štěrba
O.H.E.C. Opava




Karel Bělina má letos na svém kontě většinu jubilejních výstupů konaných na počest stého výročí od prvovýstupu na jednotlivé věže českosaských pískovců. Letos je těchto jubilejí asi třicet a z toho kolem dvaceti je již za námi, vlastně za Karlem. Jediným limitujícím faktorem jeho chvályhodného snažení je nedostatek spolezucků nebo jejich nespolehlivost. Občas se také z takto vzniklé paniky vzpamatují němečtí lezci a hlídají v věži již pár hodin i dní dopředu a to pak Karel musí lézt až za nimi.

A tak není divu, že když na sobotu 6. září připadlo toto stoleté jubileum na jeden z největších vrcholů Bielatalu, dominantu skal nad kioskem, věž Hauptwiesenstein, neponechal kutnohorský rodák, dělník skal i hor, manžel Fróny a zasloužilý otec několika dcer, pískovcový buchar, **Karel Bělina**, opravdu nic náhodě. Vždyť tato věž patří mezi několik málo 30 metrových z celkem 239 známých věží v Bielatalu, a hlavně, jako jedna z mála tady, je to sedmová věž, čiže lehčích cest na ni již nevede!



Karel Bělina (celý v bílém) shání v kempu Pod Císařem spolezucke pro svůj výstup. Někdy nejtěžší část celého podniku...



Prvovýstup uskutečnil 6. září 1908 **Paul Herzog** s druhy a nám, jako vždy, nezbývá než obdivovat jejich odvalu. Už nástup nad hlubokou „šartou“ stavěním přes hranu do vyježděné polospáry - položlábků neláká k následování. Cestu vylezli bez kruhu (dnes snad ani není představitelné při křížení s Perrykantou kruh právě z ní vynechat) a ohodnotili ji VIIa.

Ale tato věž má i další své primáty. Například **Oliver Perry-Smith** (na malém snímku z roku 1913 *vyvádí stejnou cestu*) zde na podzim roku 1911 provedl svůj

1. sólovýstup právě touto odstrašující cestou Alter Wegem! A 28. května roku 1922 pak zde byla vylezena zřejmě první VIIIb v Sasku - Die Rostkante. Cestu vylezl **Hans Rost**.

Karel věděl, že boj se soudruhy s DDR bude tuhý a nelitostný. Proto se pojistil hned dvěma spolezucki, kteří se ale postupně dostavili až před nástupem o půlnoci z pátku na sobotu. Sám Karel však pod věží seděl již v pátek ráno a hlídal své rozmotané lano pod nástupem v osamocení celých 13 hodin a tím pádem hlídal i nástup samotný.



Kolem 20. hodiny dorazil staronový ostrovský patriot, stávající majitel bývalé chalupy ČHS pod Pekárnou, loutkař a pohodář, Čechoněmec **Viktor Vikuča Kučera** a kolem 23. hodiny i já (veterinář). Kluci měli radost neboť právě odolávali přesile osmi německých lezců, kteří pod věž přišli s čelovkami kolem desáté večer a teď zklamaně kroužili kolem a nevěděli co dál. Odešli a nemluvili. Vůbec..

O půlnoci jdeme na to. Viktor Karla chlapácky vystavil do spáry a já jim to odjistil. Další lezení ve svitu čelovek nebylo zrovna jednoduché a ani moc příjemné.



Nakonec jsme ho ale zvládli všichni tři a v 0:48 hodin byl vrchol v kapse.



Viktor se radoval jako malý kluk a i já byl spokojený a radostný. Ale Karel... ten byl nefalšovaně šťastný!



Camelka a lahvinka dobrého červeného vína zpečetily náš úspěšný jubilejní výstup..

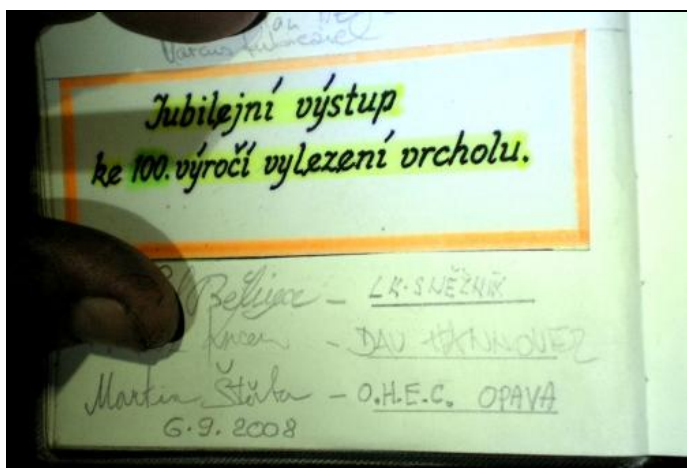


Foto © 2008 Martin Štěřba

Mallorka

Ostrov pro penzisty i lezce

Michal Kaiser
AK Nevis Praha

T ř e t í květnový týden před dvěma lety jsem strávil na Mallorce, kde touto dobou potkáte především hafo německých seniorů konzumujících v hotelech hory jídla ze švédských stolů, korzujících po pláži a večer posedávajících v restauracích. Dovolena s rodinou nedávala příliš nadějí na lezecké povyražení, ale protože podle průvodce na coronn.com se na ostrově nachází 15 lezeckých oblastí, nešlo alespoň některou z nich nenavštívit.



Cala Magraner



Tato oblast se nachází na východním pobřeží ostrova, pár kilometrů od druhého největšího mallorského města Manacor. Z Manacoru sledujte směrovky Calas de Mallorca, po osmi km dojedete na T-křižovatku, kde se dáte doprava, opět směr Calas de Mallorca. Po ujetí asi 600 m se na levé straně otevře mělké údolíčko lemované kamennými zdmi a těsně u silnice plotem z ostnatého drátu. V době naší návštěvy bylo za plotem kolem stovky koz. Několik míst na parkování je po pravé straně silnice.



Vedle levé zidky překonáte plot po dřevěném žebříčku a po pěšině sledující zidku dojdete k železnému žebříku. Tady přelezete zidku a pěšinou podél ní dojdete do vyschlého koryta řeky, odkud jsou už vidět skály vedoucí až k mořskému pobřeží. Cesta od auta trvá asi 15 minut.



V oblasti je asi 60 cest od čtyřek po 8a, je úplně odlehlá od civilizace a část cest je přímo na břehu mořské zátoky.

Port de Valdemosa




Malá oblast nacházející se na západním pobřeží, které lemují nejrozsáhlejší mallorské pohoří Sierra de Tramutana devadesát kilometrů dlouhé. Toto pobřeží je na rozdíl od východního velmi strmé, téměř neobydlené a bez turistických center.

Ze silnice C710 vedoucí horami po tomto pobřeží odbočuje těsně před Valdemosou úzká silnička do Port de Valdemosa. Asi po pěti minutách projíždění serpentin je vpravo plácek tak na tři auta a hned u něj skály.



Určitě by se nevyplatilo podniknout sem cestu jen kvůli nim, ale ve spojení s návštěvou malého odlehleho přístavu, obklopeného jen několika domečky a hospodou, je to i na tak turisticky frekventovaném ostrově místo pro romanticky založené cestovatele :o)



K cestě na Mallorku jsme využili cestovní kancelář doporučenou v reklamách bývalým senátorem, kde týden v hotelu s polopenzí vycházel kolem 9 tisíc Kč, děti zdarma. Ceny potravin byly srovnatelné s našimi, nafta cca o 1,50 Kč levnější než u nás a půjčovné malého auta na 3 dny vyšlo na 80 euro. V moři se koupat dalo, ale žádné kafe :o)



Foto © Michal Kaiser

S.I.V.

Nebo(-li) "krizovky" ?

Lukáš Chalupický

HO Loko Teplice, Elspeedo.cz

Krizovky se SIV kurzům taky někdy říká. Kdo to poprvé použil nevím, ale jistě je, že na kvalitním SIV kurzu žádné „krizovky“ nejsou.

To jen tak možná ze země vypadá, když nezasvěcení vidí ty „figury“ ve kterých se padáky občas nacházejí (...že Jirko :-)

SIV je zkratka pro francouzský výraz „Simulation d'Incident en Vol“ (angličany překládáno jako Simulated Incidence in Flight).

Na SIV kurzu si tedy "simulujete" (chápej sami navozujete) incidenty (klapance, předstřely, závleky), které mohou nastat za letu. A učíte se na ně správně reagovat a řešit je. No, a protože se to učíte, a protože „žádný učený z nebe nespadá“, tak se občas stane, že se vám to nepovede. V tu chvíli se váš SIV kurz rázem mění na kurz - použití záložního padáku. „Kde ho mám!?!... šššš a hop ho tam...“!



A protože padat někam neřízeně na „záložce“ taky není úplně ono, je tu poslední důležitá věc pro bezpečné zvládnutí vašeho kurzu - voda! Žbluňk!

Přestože ji čekáte, přijde docela nečekaně rána a je to šok. Pššššš... nafoukne se vám vesta (požívají se automatické) a už je u vás loď. Vyloví vás a odvezou na břeh. Usušit sebe i oba padáky už si musíte sami :-)



Ke kvalitnímu SIV kurzu potřebujete kromě renomované školy (v čele se zkušeným instruktorem) a vody s rychlou lodí

(a kvalifikovanou posádkou), ještě dostatečnou výšku. Výšku neboli převýšení mezi startem a hladinou. No a kde máte vysoko položené starty s jezerem pod vámi? Přece v každých pořádných horách.



Takže až příště pošlapete na túru třeba někde kolem Halšatského jezera a budete vidět jak nad vodou chvilka letí a chvilka neletí padák (a nakonec do té vody třeba spadne) - tak jste právě svědky SIV kurzu :-)



Všechny foto **Dalibor Carbol**, další na www.elspeedo.cz

Bezpytel, pytel a pytelín..

Smutná zpráva ze Severních Čech

Martin Štěrba
O.H.E.C. Opava

Při svém dovolenkovém lezení v nejmenované lezecké lokalitě (navíc pískovcové), tam někde na Severu, jsem se bohužel setkal s neuvěřitelnou věcí!

Přes přísný zákaz používání pytlů, jsem se zde setkal s člověkem, kterému je to asi úplně jedno!!!


Protože jsem ale měl naštěstí po ruce maličký foťáček, vše jsem zachytil, a nyní vám toto mohu také ukázat.

Ještě dole pod nástupem se tento Takylezec snažil vše zamaskovat a pytel zřejmě měl schovaný u pytle (*viz první foto*).



Na nástupu do cesty se zdá vše v pořádku. Pravá ruka ve spáře, noha na stupu a hlavně.. bezpytel!

Někde po cestě se to ale celé zvrtilo a na dalších snímcích z vrcholu už vidíte, že vše je jinak!



Takylezec na vrcholu. Již nic nemaskuje, ba přímo naopak! Sprostě vystavuje svůj pytel na odív..



Zde je můj důkaz - jasný pytelín

Na závěr si dovoluji apelovat na všechny čtenáře CAO News: Sundávejte Pytle dokud to jde, jinak to tam brzo bude samý Pytel!

Foto © 2008 **Martin Štěrba**

Nové cesty

OD NAŠICH DOPISOVATELŮ

Levý břeh Labe

Žlutá stěna žlebská – Ukažparma Villa

23.8.2008

L.Rakoncaj – R.Hes

Středem údolní stěny pravého masivu přes 2 BH a 3 kruhy n.v.

Tunel - Vytunelovaný chyty Villa

(Nový masiv asi 200 m za věží Zloděj)

Léto 2008

Petr Laštovička, E.Laštovičková

Levou částí levé stěny přes 5 BH pod vrchol.

Tunel - Rosa na kolejích VI

Léto 2008

Petr Laštovička, E.Laštovičková

Středem levé stěny přes 5 BH pod vrchol.

Tunel - Dilatační spára Villa

Léto 2008

Petr Laštovička

Severní stěnou za tunelem spárou a trhlinou přes 2 BH ke SL.

Tunel - Na brzdy IX

Léto 2008

Petr Laštovička – Richard Litochleb

Vpravo od díry středem stěny přes 5 BH na vrchol.

Diktátor – Oči pro pláč IXb, RP IXc

Léto 2008

S.Lukavský – P.Slanina – M.Červenka – P.Černý

Vpravo od Kyselý prdele stěnou a rajbasem přes 3 BH a 4 kruhy na vrchol.

??? – Kristova léta Villa

17.8.2008

Pavel Rýva – Jiří Slavík

V severní stěně podél pravé hrany obtížně k 1. BH, vzhůru (2. BH), šikmo vlevo přes 3 BH ke slaňovacímu BH.

??? – Pepsi VI

17.8.2008

Jiří Slavík - Pavel Rýva

V severní stěně šikmou spárou na Flašku a na vrchol.

??? – Žij na max V

17.8.2008

Pavel Rýva – Jiří Slavík

V severní stěně úzkou (levou) spárou na Flašku a na vrchol.

Sicilská stěna – Corleone VIIIb

22.6.2008

Pavel Rýva – Jiří Slavík

Pravá stěna, nástup jako Cosa Nostra, doprava k hodinám a vzhůru pře 4 BH na vrchol.

Filuta – Fikanej durštic II

(Malá věž vpravo od Mariáše – klasifikace neověřena)

29.6.2008

Pavel Rýva – Jiří Slavík

Krátkou hranou na vrchol.

Filuta – Mrdup V

29.6.2008

Pavel Rýva – Jiří Slavík

Vlevo od cesty Fikanej durštic stěnou na vrchol.

Filuta – Borůvková párty VIIIb

29.6.2008

Pavel Rýva – Jiří Slavík

Hranou vlevo od cesty Mrdup na vrchol.

Filuta – Bejby Pank Xc

29.6.2008

Pavel Rýva – Jiří Slavík

Oblou hranou vlevo od cesty Borůvková párty na vrchol.

Filuta – Řampinec IV

29.6.2008

Pavel Rýva – Jiří Slavík

Vlevo od cesty Bejby Pank stěnou na vrchol.

Filuta – Fadydo XIa

29.6.2008

Pavel Rýva – Jiří Slavík

Vlevo od cesty Řampinec stěnou na vrchol.

Malý d'ábel – Via Gra Xa/b

Léto 2008

1. RP Jiří Dlabola

Z balkónu pravou částí levé stěny přes BH a hrůtek k 2. BH.

Odtud do Zakázané spáry a ke 3. BH.

Malý d'ábel – Mokřý trenky Xa

Léto 2008

Pavel Rýva (jištěn)

Zleva přes 2 bh ke 2. BH cesty Via Gra.

Gilotina – Krvavá čepel VIIIb

6.7.2008

Petr Laštovička, J.Pleticha, M.Červenka, J.Slavík, Peggy,

J.Červenková, O.Starý, J.Kugler

Cestou Gilotina 20 m do římsy a přímo přes kruh, BH a kruh na balkón ke 2. kruhu Gilotiny.

Ďáblova stěna – Fuckovací panna RP IXb

8.6.2008

Jiří Slavík – Pavel Rýva

Nástup vlevo od Fackovacího panáka úzkou stěnkou přes 2 BH ke slaňáku. (Hranka se bere pravou rokou..)

Ďáblova stěna – Hells Girls VI

Léto 2008

Pavel Rýva a Honza

Mezi Ďáblovou stěnou a Baldrickem komínem a spárou až ke slaňáku přes 4 BH a hodiny.

Černý Petr – Welcome to Mordor VIIb, RP VIIc

29.5.2008

Petr Laštovička – Eliška Laštovičková

V údolní stěně vpravo od velkého kouta podél spár a trhlinou přes BH, posléze stěnou vlevo (BH) až do kouta. Tím na balkón k dobíracímu BH. Vpravo stěnou podél tupé hrany až k 6. BH a traverz pod převisem doleva k 7. BH. Stěnou a vlevo přes BH k 9. BH. Odsud doprava ke slaňáku (není vidět!).

Černý Petr – Černá magie RP VIIIa

29.5.2008

Petr Laštovička

Zcela vpravo v Z stěně pomocí sokolika přes BH na polici.

Vlevo převislou hranou (BH) a přes 2 BH na balkón. Přímo přes BH ke slaňáku.

Černý Petr – Pravá magie RP VIIc

29.5.2008

Petr Laštovička a Eliška Laštovičková

Sokolíkem na polici a vpravo k BH. Přes obrácené schody do rajbasu a vpravo pomocí Černé magie pod vrchol.

Černý Petr – Bílá magie RP VIIc

8.6.2008

Pavel Rýva – Piškot

Vpravo v západní stěně ubíhající hranou k 1. BH. Vzhůru stěnou přes 2. BH a hodiny do rajbasu ke 3. BH. Vpravo do spáry a vlevo na balkón a dále Černou magií na vrchol.

Černý Petr – Veselý teátr VIIIa

8.6.2008

Jiří Slavík – Pavel Rýva

Z balkónu k BH a výše přes další dva BH a hodiny do cesty Těžký konec a tou na vrchol.

Vinohrad – Lednověj zářez V

26.1.2008

Pavel Rýva, Honza

Vpravo od cesty Špunt vzhůru a v horní části doleva do ní.

Brambulák – Fifinka nafintěná RP VIIc

Léto 2008

Pavel Rýva – Petr Livonec – Jan Švihnos

V levé části stěny po odlupujících se kyzech přes 3 BH doprava do spáry cesty Šulín ušulenej. Tou na vrchol.

Brambulák – Švestka VI

Léto 2008

Pavel Rýva – Petr Livonec – Jan Švihnos

V levém bloku stěny koutkem přes 1. BH až na hranu k 2. BH. Rajbasem ke slaňovacímu BH.

Qac – Nahoru po schodišti dolů band VIIa

(Blok přímo pod Gilotinou.)

Léto 2008

Pavel Rýva, Jan Kopecký, Lucka

V levé části severní stěny zeleným lavorem k BH a vzhůru ke slaňovacímu BH.

Qac – Super kvak RP VIIc

Léto 2008

Pavel Rýva, Jan Kopecký, Lucka

Jako předchozí cesta a vlevo přes BH a hranou ke SL BH.

Tři palice – Natvrdo RP IXb

Léto 2008

Andrej Chrastina – Pavel Rýva

Ve východní stěně údolní hranou (2 BH) k hnusnému boulderu a osolenou hranou přes 3. BH ke slaňovacímu BH.

Tři Palice – Nadoraz VIIb

Léto 2008

Pavel Rýva, Jan Kopecký

Zcela vlevo ve východní stěně šikmo vpravo k 1. BH vzhůru a později levou spárou na vrchol.

Panic – Jedním vrzem VIIIa

29.3.2008, Petr Laštovička

Z poklopu na terase Františka (kruh) stěnou zleva pomocí spodáku přes 2 BH na vrchol.

František – Nová vlna VIIa

29.3.2008

Petr a Eliška Laštovičkovi

Nástup od J z komína mezi Františkem a Panicem. Vpravo stěnkou přes 2 BH a podél hrany přes 4 BH na terasu.

František – Hey Hou Ska VIIb

23.5.2008

M.Tomášek, J. a H. Adamcovi, F.Křivinka, Jungwirthová

Levou údolní hranou (vlevo od cesty Letmý start) přes 4 BH ke slaňovacímu BH.

Mezikus – První vlaštovka AF IXa

19.1.2008

Jiří Slavík – Pavel Rýva

Cestou Siloměr k 1. BH. Ubíhající spárou doleva (2 BH) do cesty Přirozený výběr. Tou na vrchol.

Pravý břeh Labe

Malá Bašta – Dobrou chuť VIIIb

12.6.2008

Miloslav Zedník – Petr Waller

Cestou Drobná spára na balkón pod břízku a vpravo stěnou přes 5 kruhů a hodiny přímo ke slaňáku.

Ostrov

Lesník – Výslech na doraz VIIIc

21.8.2008

Pavel Henke, K.Bělina

Ze svahu z prostoru mezi masivem a věží převislou stěnou ke kruhu. Převislou hranou na vrchol.

Černý bivak – Hosivý čas IV

22.8.2008

Karel Bělina, Tomáš Tarnovský

Vlevo v náhorní (severní) stěně přes kruh na vrchol.

Bouřková věž – Levá údolní cesta VII

6.9.2008

Karel Bělina, Světlana Pavlátová

Vlevo v údolní stěně krátkou spárou, výše stěnou přes kruh na vrchol.

Věž nad cestou – Pěkně hráli VI

6.9.2008

Karel Bělina, Štěpán Kaliba

Vlevo od náhorní spáry stěnou na římsu ke kruhu. Stěnou při hraně na vrchol.

České Středohoří

Rytiřovský masiv – Cyklistická hřebenovka I-II

12.9.2008

Jiří Chára

Dlouhým hřebínkem přes několik lezeckých výšvihů a chodeckých míst na vrchol.

Strážce Milířska - Páteční piknik 6-

12.9.2008

Pavel Henke

Mezi cestami Houbův zmar a Strápec hladkou stěnou přímo na vrchol.



Upozornění:

V některých případech se může jednat o ještě neschválené prvovýstupy. O jejich oficiálním schválení rozhodují výhradně příslušné Vrcholové komise.

STŘÍPKY..

Sopka O.H.E.C. se probudila

Mimořádně silnou erupcí zaplavila tentokrát redakční poštu známá dopisovatelská sopka z OHECu, **Martin Štěrba**. Klid byl pouze předstíraný. Podle rozmanitosti jeho příspěvků se nešetřil a také rozhodně nenudil. Posuďte sami..

Martine, díky!

Fantom Labských pískovců


Již několik let se na zcela nečekaných místech saských písků téměř denně objevoval skalní Fantom (*na snímcích*),



který dle ověřených informací lezl i na několika věžích současně. Vždy se však vyznačoval úpornou snahou o dobytí vrcholu a následným bleskurychlým zmizením k další věži. A k další a další..

A právě tyto kousky se staly tajemně pověstnými a dlouho nikým nevysvětlenými.

Teprve po nedávné důkladné prohlídce archívu O.H.E.C. se zdá, že začíná být jasno...



Pavel Krupka – fantom Labských pískovců..

Foto © 2008 **Martin Štěrba**

Dvě perličky ze Skaláku

Krátké, ale výstižné, jsou příspěvky našeho renomovaného pražského korespondenta **Jiřího Petřika**:

1. Tour de Bier



Ve Skaláku se jel **Tour de bier**. Tohle je **Ládinův** tým na koupáku.

2. Slaňovací kruh na Galeonovi



Pěkný slaňáček je na Galeonovi. Trošku se kýve, ale pár let ještě vydrží..

Text a foto © 2008 **Jiří Petrini Petřík**

Horolezecká činnost v Českém ráji

Jak je možno si prostudovat na webových stránkách Českého horolezeckého svazu, byl na základě žádosti ČHS a po předchozím projednání vydán Správou CHKO Český ráj souhlas s provozováním horolezecké činnosti ve skalních oblastech Českého ráje i pro roky 2009 až 2011.



Pamětnické okénko - Hruboskalsko

Na webových stránkách hruboskalko.cz se objevila opravdu výjimečná fotografie. Jsou na ní tři ze zakladatelů pískovcového lezení na Hrubici - **Vladimír Procházka**, **Manfred Kauschka** a, asi nejznámější lezec Skaláku vůbec, **Josef Smítko**.

Fotografii získal z archivu **Matthiase Großera** jeho přítel **Zdeněk Konrád**. K obrázku **Zdeněk Konrád** píše:

„Vlevo stojí **Vladimír "Chroust" Procházka**, uprostřed je **Manfred Kauschka** a vpravo **Joska Smítko**. Není známo, ze kterého roku foto je, ale zřejmě to bude 1937, když byl Chroust na vojné v Mladé Boleslavi a tam se poznal s M. Kauschkou. Fotka je asi z Příhráz. Chroust má na sobě něco, co připomíná uniformu nebo pracovní kombinézu. To samé má podle nárameníků na známé fotce, kde leze se Štáflovou Kapelníka..“



Zleva **Vladimír "Chroust" Procházka**, **Manfred Kauschka** a **Joska Smítko**. Drsní klasici Skaláku..

Foto © archiv hruboskalsko.cz

POZOR - Němci v Labském údolí

Stále častěji je od místních lezců slyšet, že Němci si jezdí do Labáku dělat, co chtějí. Není to záležitost jednoho dvou lezců, naopak je těch případů stále víc.

Nedávno byly vytlučeny borháky ze stěny nad Hřenskem, kde si naši sousedé evidentně udělali v našich skalách příjemnou stěnku pro výcvik nováčků, jen nedaleko od hranice.



Koncem srpna narazil na podobný případ **Pavel Pájka Rýva** (na snímku). Na jednom masivu za Belvederem viděli lezce z Německa, jak mají podezřele natažené lano shora za borovici, u pasu dobrých 25 borháků, navíc krátkých. Už od pohledu bylo jasné, že některé z těch už zasekaných BH, by se z lezecké pozice dávalo hodně komplikovaně. Malé dírky byly svou hloubkou pár milimetrů jen jasnou kamufláží zavrtání.

Na otázku, jak ty cesty dělali, odpovídali, že špatně rozumí (anglicky)..

To, že v údolí Labe mohou vidět v cestách borháky a že se v těžších cestách používá magnézium, ještě neznamená, že si tu každý může dělat co chce. Jednoznačně se zde například ctí, že cesty se mohou dělat pouze zdola a to i ty nejtěžší, například od kluků z **Dolní Žleb Company** ©.

Takže, chcete-li zde tvořit nějaké své prvovýstupy, beze všeho. **Ale jen podle (místních) pravidel!!!**

Foto © Sponge

Skandinávský Silvestr 2008

Oklikou až z Varšavy se k nám dostaly fotografie **Vlasty Domeše**, na které se, po navnadění od některých aktérů, mnozí hodně těšili:

„Ahoj Jirko, už jsem "doma" ve Varšavě a u počítače, tak jsem připravil pár fotek z akce SS'08 (Skandinávský Silvestr 2008).“

Celá akce u Kostí v Dolním Žlebu proběhla neplánovaně a až na výjimky ve znaku červené barvy - něco na způsob Men in Red (viz první foto).



Část účastníků letošní akce Skandinávský Silvestr. Sedící zleva: **Libor Turbo Svoboda**, **Petr Jícha**, **Vlastimil Domes**, **Pavel Zip Horník**, **Tomáš Švihnos**. Vlevo stojí barevně nesladěný **Jan Švihnos**.

Ovšem hřebem večera se stal útočný horolezecký oblek ušitý pro akci výstupu na tři sedmitisícovky v bývalém SSSR během jediného měsíce. Negoretexový výtvar z doby podpultového zboží ušitý z hrubého silonu na stroji značky Veritas dostal okamžitě přezdívku "slepice" :-)"



Na horním snímku je v detailu samostatná kukla, figurant na obrázcích dole předvádí i další díly kompletu..



Skandinávský Silvestr vzor 2008

Foto © 2008 Vlastimil Domes

Dobře rozjetá závodní sezóna

- David Nehasil -

Hned v květnu, na začátku letošní sezóny, vylovila **Ilča Škálová** (na snímku) zlatou medaili ve své kategorii na MČR dlouhých tratí v rychlostní kanoistice, které se tentokrát konalo v Ústí n/L.

Po testování formy v oblastních triatlonech, jela na začátku prázdnin dva SP ve sprint kvadriatlonu v Týně n/Vltavou a na Karlštejně, kde ve své kategorii 2x brala první, v absolutním pořadí žen pak 3. a 4. místo.

První týden v srpnu si Ilča odskočila opět na MČR v rychlostní kanoistice. Zde v kategorii veteránek na tratích 200 a 500 m vybojovala dvě zlaté medaile.

Vrcholem kvadriatlonové sezóny se staly MS v Sedlčanech a ME v Německém Suhl.

V Sedlčanech na závodníky čekala delší trať - 1,5 km plavání, 7 km na kajaku, 40 km cyklistické časovky a závěrečný 10 km běh. Na MS skončila Ilča v absolutním pořadí na 11. místě, ale titul ve své kategorii ji neunikl. Zároveň byla součástí českého stříbrného družstva žen.

ME se konalo ve 400 km vzdáleném Bergsee u Suhl. Zde se jel opět sprint - 1 km plavání, 5 km na kajaku, 20 km cyklistické časovky a závěrečný 5 km běh. Zde Ilča skončila v absolutním pořadí na 8. místě, ve své kategorii pak opět první..

A co ještě letos Ilču čeká ?

První týden v září je nominována v národním týmu veteránek na ME dračích lodí, které se koná v Itálii - Sabaudii a čtrnáct dní poté pojede MS v maratónu, v Týně n/V, na rychlostním kajaku.

Gratulujeme a přejeme hodně dalších úspěchů.

Foto © archiv Ilony Škálové a Davida Nehasila



Otokar Simm

Jestli si zrovna rychle nemůžete vzpomenout, kam tohle jméno zařadit, tak se podívejte na asi zatím nejpopulárnějšího lezeckého průvodce po Jizerských horách a bude vám jasno.

Otokar Simm (na snímku) se narodil 25. září 1946 v Jablonci nad Nisou. Zde také v současnosti pracuje na MÚ. Publikuje vlastivědné články např. v časopisech Krkonoše či Jizerské a Lužické hory. Je autorem textů ke knihám s regionální tematikou:

Album starých pohlednic Jizerských hor (1999), Jizerské hory včera a dnes (2001), Přehrada v klínu hor (2000). Spolupracoval na metodických příručkách zaměřených na vysokohorskou turistiku, knize Světová pohorí, překládá z německých originálů. Jak již bylo řečeno, **Ota Simm** je též horolezec a spoluautor Horolezeckých průvodců Jizerskými horami (1988 a 1999). Vystoupil například na Elbrus, Talgar, Kilimanjaro, Mount Kenyu, Aconcagua, Chimborazo, Cotopaxi a řadu alpských vrcholů. Je ženatý a má jednoho syna.

Vše nejlepší k narozeninám..

Foto © archiv Otokara Simma

Ještě nemá dost??!

Zdá se, že zasloužilý otec tří dcer ještě stále nemá dost a opět se nechává inspirovat! Tentokrát Julií Edity a Martina.

Fróna, bacha!!



Foto © 2008 Martin Štěrba

Hurá na Tloušťka

Karel Bělina osadil 3. září 2008 staronový kruh na Tloušťka v Tisé. Jedná se o Cestu dovolené na jižní hraně a leze se přepadem z Pevnosti ke kruhu, postavením na žebro a spárou k vrcholu. Kruh byl údajně neprávem vytlučen už v minulých letech.

Cesta se dá dle Karlových slov vylézt i čistě..

Díky za dobrou práci!!



Foto © 2008 Martin Štěrba

Holky ve skalách



Mámy horolezkyň se svými ratolestmi ve skalách. Vlevo Edita s Julií, vpravo Martina s Terezkou. Sluší jim to..

Foto © 2008 Martin Štěrba

Ďábelská spára 7A+

V Pekle u České Lípy jsou dva nové bouldery na Bráně.

První se jmenuje Na stojáka cca 6B+. Začíná obě ruce v lištodíře ve stropě a z visu (ne náskokem!) přes hranu dynamicky do oblín a výlez na polici. Troška síly a jeto vaše.

Druhý boulder Ďábelská spára 7A+, je trochu jiná. Nástup SD ve spáře u šipky a stropovou spárou na polici. Délka bouldery je asi 4 až 5 metrů. Krutá silovina! Nezapomeňte si obandážovat ruce..



Brána v Pekle u České Lípy, obhlídka bouldery **Ďábelská spára 7A+**

Text a foto © Martin Čermák

Jeník Pleticha doporučuje Krvavou čepel



Skutečně pěknou cestu pro softmovery s tímto trochu thrillerovým názvem (inu, vede taky na Gilotinu!), nám doporučil horolezec **Jan Jeník Pleticha** (na malém snímku vlevo ještě s hárem ze svého hippie období).

Krvavá čepel se nastupuje cestou Gilotina od **Františka Záběhlíka** (ve spádnicí mohutného kouta, oddělujícího dvě výrazné hrany) a tou se leze asi 20 m až do římsy. Tady se obě cesty dělí.

Krvavá čepel pokračuje přímo vzhůru přes kruh, BH a další kruh až na balkón ke 2. kruhu původní Gilotiny. Její klasifikace je VIIb a 6. července 2008 ji vylezl **Petr Laštovička ml.** s partičkou vsutku ostřílených druhů: **Jan Jeník Pleticha, Martin Mártý Červenka, Jiří Prcas Slavík, Peggy, J.Červenková, Ot'ák Starý a J.Kugler.**

No, to zní lákavě, nebo ne??



Jeník Pleticha na Modříně pozorně sleduje svou spolulezkyňi..

Foto © rockstars.cz a Sponge

Marmot Rock Joy Kyrgyzstan Expedition

„Dostaneme ještě 37.500 korun!“

„Cože??“

„No to je váš doplatek za nadváhu. Je to 1500 Kč za kilo a máte o 25 kg navíc..“

Tak takhle nějak začal náš rozhovor na letišti a já v tu chvíli jsem myslel, že mě omejdou. Nebo, že zůstanu bezmocně na Ruzyni a letadlo mířící směr Bishkek, odletí beze mně a Pavly.

Nakonec se daří nemožné a z 37.500 Kč je „jen“ devět tisíc. I tak celkem dost...

Takhle začíná parádní článek **Horáčka** a **Rybišky** o jejich Kyrgyzstan Expedition, která, jak už víme, vyústila v novou cestu ve stěně Kirkchilty - THE ROCK WARRIORS WAY 6c+/7a A1, 15 délek.. **Těšte se!**



Pavla Pavliková & Jan Horák



Už v příštím čísle
CAO News!



Foto © Archiv Rybišky a Horáčka

Smutné výročí

21. srpen 1968, den smutku, utrpení a zrady. Setkáním pod lezeckým útvarem Lesník, jsme si připomněli smutné 40. výročí okupace Československa ruskou armádou.

Při tomto setkání byla vylezena nová cesta obtížnosti VIIIc s názvem Výslech nadoraz..

Pavel Henke, Karel Bělina



Foto © iNet

Pohoda v Rájci

Michal Kaiser z Prahy nám ke svému článku o Mallorce ještě připsal:

„...Jinak v neděli jsem byl po dlouhé době v Rájci a neuvěřitelná pohoda. Krásné počasí, za celý den jsme kromě houbařů nepotkali ani nohu a ty cesty jsou pro nás, sváteční pískaře, tak akorát. Takže tisíceré díky Karlovi a vám všem, co jste se na tom podíleli. A závidím vám, že tam můžete být, kdy se vám zachce :o)“

König Münzberg

Chystáte se zkompletovat saské vrcholy nebo už na tom dokonce pracujete? Pak nezapomeňte nevynechat dnes už slavnou miniaturu – věž **König Münzberg** (na snímku)!

Tahle společná hračka horolezců a geokešerů, takový malý skalní angličák, se nachází uprostřed kruhového objezdu na silnici č. 172 z Königsteinu ve směru na Pirnu.

Na Císaře vede vzhledem k jeho velikosti opravdu dost cest: AW, O-kamin, W-kante, Talseite, Nordwand, S-kante, Überfall a několik variant. Na vrcholu samozřejmě nechybí vrcholová knížka.

Mezi návštěvníky najdete lezce mnoha zvukných jmen, někteří zde i vytvořili své cesty, naposledy například **Horst Heller**.

Z našich lezců tu byli ale podle VK zatím jen **Pavel Pavouk Černý** a začátkem září **Jiří Houba Chára**. Opravdu zaráží zejména absence vrchního obíhače všeho a všude **Pavla Henkeho**... ??



König Münzberg v celé své kráse. Takový malý Stonehenge..

Foto © 2008 Sponge

Přehled prací ve skalách

Dodání chybějících kruhů

- Tloušťák – Cesta dovolené V, Egon Merke, 1966 – **1 kruh**
- Oblá věž – Severní cesta VIIb, Radim Příbyl, 1982 – **1 kruh**
- Lavice – Údolní stěna VII, B.Metal, 1995 – **1 kruh, slaňák a dobírák**
- Sloní sloup – Prává severní spára VII, K.Bělina, 1990 – **2 kruhy**
- Sloní sloup – Západní vhloubení VII, K.Bělina, 1990 – **1 kruh**

Výměna prvovýstupových kruhů

- Blíženci – Je to výzva VIIIc, Martin Červenka, 1994 – **4 kruhy**
- Blíženci – Majoranta VII, Leo Stoy, 1978 – **3 kruhy**
- Blíženci – Vzpomínková VII, Leo Stoy, 1977 – **2 kruhy**

Dodatečně osazené kruhy

- Blíženci – Podzimní slunce VII, K.Bělina, 1981 – **1 kruh**
- Blíženci – JZ hrana VI, Ferdinand Möller, 1938 – **1 kruh**

Nové slaňovací kruhy

- Sněžník:** Májová, Jarní; **Rájec:** Mariňák; **Ostrov:** Gasthaus Löbel, Bouřková věž; **Tisá:** Lavice.


Nové stojánky pro vrcholové knížky

- Tisá:** Sloní sloup; **Ostrov:** Lesník, Gasthaus Löbel, Jižní plotnová, Zalesněná věž, Věž nad cestou, Černý bivak; **Rájec:** Hlavy blíženeců; **Sněžník:** Jarní, Májová.

Všechny práce provedl **Karel Bělina**.

Lienzer Dolomiten

Jörg Nesheida a **Karel Bělina** strávili několik příjemných srpnových dní lezením v oblíbené lezecké destinaci mnoha horolezců v Lienzských Dolomitech.



24.8.

Seekofel, 2.744 m – Direkte Nordwand V

25.8.

Kleine Gamswiesenspitze, 2.454 m – Gamsplatte V+

26.8.

Laserwandköpfl, 2.490 m – Südwand V+

27.8.

Seekofel, 2.744 m – Ostliche nordwand var. IV+

28.8.

Grosse Laserwand, 2.614 m – Westgrat IV+

V dalším dni přešli ještě do Berchtesgadenu, kde měli v plánu zdolat další ze sta extrémních cest (podle Pauseho bible). Do cesty díky nejasnému nástupu a zdoluhavému přístupu nastoupili až pozdě dopoledne, do dvou hodin překonali klíčové místo stěny ve třetí délce, ale nakonec byli časem přinuceni těch 150 získaných metrů slanit. Na vrchol by to již nestihli..


Foto © archiv **Karla Běliny**

Monogram s letopočtem na Sestrách

„**Helmut Weigel** lezl už o rok dříve s jedním Němcem z Boletického oddílu, který se jmenoval **Fritz Prautsch** a který čekal v Děčíně na odsun. On mu ukázal, jak se leze i všechno ostatní. Vylezli spolu třeba Velký Pravčický kužel nebo Homolí. No a když pak byl evakuovaný, tak asi Helmut hledal někoho, kdo by mu podržel lano. Slídlil po městě a vzpomněl si na mě. Tak jsme si dali sraz, já si vzal batoh, do toho si dal nějaký kecky a šli jsme do Bělé. Došli jsme pod Sestry a Helmut vyvedl Jižní cestu. Tenkrát to byla pětka, nevím, co je to dneska. Slanili jsme dolů a vylezli ještě Starou cestu. To tedy byly mé úplně první lezecké kroky. Psalo se 18. dubna roku 1948.“

Takhle popisoval své lezecké začátky **Karel Kromholz**. Byl tenkrát v takové euforii, že nemohl odolat a tento, pro něj tolik výjimečný, den zvětšil přímo na skále.

Pod Severní spárou na Sestry ho najdete ještě dnes..



Bělá, věž Sestry: Monogram **K.H.** (Karel a Helmut) a datum: **18.4.1948.**

Foto © 2008 Sponge

Krátce od Jana Horáka z Petrohradu

Honza Horáček Horák poslal v neděli 14. září '08 krátký report z Mekky českého boulderingu, Petrohradu:

„...Celkem se dařilo. Na rozlezení 7A, pak hned 7C, další 7A následovalo a nakonec ještě 8A! (Podle průvodce je to za 8A, na lezci je to shozené na 7C+/8A.) Byl to boulder Kanagom na VIP. Můj zatím vůbec nejtěžší boulder..“



Gratulujeme ke vstupu mezi elitu osmičkářů!!

Foto © 2008 Pavla Pavlíková

Spasená Ganja fields

Obrovské škody napáchaly kruté krávy na **trávních** porostech nedaleko Malé Velešské věže. Jejich čin byl navíc spáchaný zvláště zavrženíhodným způsobem – v době sklizně..



Na druhou stranu se tak trochu vysvětluje, proč by měla být nějaká kráva veselá, jako ta z reklamy na sýry. No, na Veleni to už ví..

Foto © iNet

Sólovýstupce Martin Seyde



Martin Seyde (na snímku) je méně známý saský prvovýstupce. Na panenské vrcholy lezl často sólo. V září roku 1904 vylezl hned dva vrcholy: 4.9. Hoher Torstein cestou Seydesche Variante II a příští neděli, 18.9.1904, sólovým prvovýstupem na věž Tante. Jenže Alter Weg má klasifikaci V! **Martinu Seydemu** tak nezbyvalo nic jiného, než-li z vrcholku seskočit, neměl sebou lano!

Dobrý týpek..

Prof. PhDr. Miroslav Tyrš

17. září 1832 se v Děčíně narodil **Miroslav Tyrš**. V dětství byl slabý a proto mu byl doporučen tělocvik. V tělesném cvičení a péči o tělesné a duševní zdraví našel Tyrš smysl svého života.

Zemřel za nevyjasněných okolností v srpnu 1884 v Ötztalských Alpách. Byl velmi nervově vyčerpán a proto hledal uklidnění při léčebném pobytu Alpách ve vesnici Oetz. V pátek 8. srpna se nevrátil z vycházky. Den poté přijela za ním jeho choť Renáta. Tyrš byl dva týdny neznámý, až bylo jeho tělo nalezeno v tůni řeky Ötztaler Ache. Snad šlo o nešťastnou náhodu, kdy sklouzl na horské stezce a zřítíl se do vln..



STONE NUDES



Na internetu je opět k dostání kalendář **Stone Nudes**, už na rok 2009. Je možno si zakoupit pouze ten (za \$ 18,95) nebo lze získat tzv. **John Yablonski Special**, kdy za cenu \$ 25.00 dostanete 2009 + 2008 + 2005 Stone Nudes kalendáře..

Foto © stonenudes.com

Nu, a ještě něco pro Jonáše :o)



Vybrali a vhodnost posoudili kamarádi z klubu...

VÝROČÍ

ZÁŘÍ 2008

- 1.9. Lenka Jindrová, HO Tisá
- 3.9. Martin Štěrba, OHEC Opava
- 3.9. Mirka Špatenková, CAO Děčín
- 3.9. Zbyněk Pindřa Homola, HTW Děčín
- 4.9. Milan Švarcík Černý, Ústí n/L
- 7.9. Pavel Pavouk Černý, CAO Děčín
- 7.9. Kamil Javůrek, CAO Děčín
- 8.9. David Lošťák, Děčín
- 10.9. Marek Urválek, CAO Děčín
- 12.9. Petr Zippich Štěpán, CAO Děčín
- 18.9. Tomáš Hrabáň, CAO Děčín
- 18.9. Alena Andělová, Labská Stráž
- 18.9. Jan Červeňáček Šlechta, ČAK Praha
- 24.9. Jaroslav Maršík, LOKO Teplice
- 27.9. Ilona Ilča Škálková, CAO Děčín
- 27.9. Václav Tarzan Storz, HO Doprava DC

Všem oslavencům blahopřejeme a přejeme vše nejlepší!

-iš-

ČEKÁ NÁS...

KALENDÁŘ HOROLEZECKÝCH A SPORTOVNÍCH AKCÍ

Není důležité vyhrát
ale zúčastnit se...

- 16.9. Časovka do vrchu - podzemní Bukovka - u Kovárny měřený trénink Jan Jordák tel. 724735020, jan.jordak@cez.cz
- 20.9. O pohár starosty Č.Kamenice - nám.Míru - veřejný závod Peklo severu Roman Horký, 604559787, www.bikebase.cz
- 21.9. X Duatlon Kytlice - (7. ročník), start 11,00 hod na koupališti v Kytlicích, (5-19-3) a (3-9-0,5), mountainbike.cz/x-duatlon
- 26.9. Noční OB Svatováclavský - (5.ročník), městské části Děčína, kontakt Vláďa Nehasil, tel. 724258115, kobdecin.cz
- 27.9. (nebo 28.9.) Přejezd Krušných hor - Litvínov - Děčín, vyjíždka na kolech, info Alcan - Hofman tel. 412508210
- 27.9. Bikebiatlon - (3.ročník), Jílové - chata Mír, závod - KB Jílové, Luboš Příbyl, 412527393, kbjilove.estranky.cz
- 27.9. Běh Velké skály (10770m) - (38.ročník), Atletický stadion DC kontakt Josef Vlk tel. 412528544, bezeckypohar.wz.cz
- 4.10. Hodinovka na dráze - Atletický stadion DC, kontakt Josef Vlk tel. 412528544, bezeckypohar.wz.cz
- 10.-12. Podzimní lezení na Bořni - Bořeň u Teplic, lezení+posezení, Jiří Chára tel. 604 759 484, chara@karneval.cz
- 19.10. Horolezecký OB - (34.ročník), okolí Děčína, měřený trénink, Jaromír Pospíšil, kobdecin.cz
- 25.10. Běh do vrchu - (43.ročník), Pastýřská stěna DC, kontakt Josef Vlk tel.412528544, bezeckypohar.wz.cz
- 25.10. Rozlučka s L.Č. - Dolní Žleb u Kostí večer, Jiří Chára tel. 604 759 484, chara@karneval.cz

V příštím čísle CAO News

Marmot Rock Joy Expedition
Letem světem Španělskem
Další nové cesty a prvopřeskoky
a samozřejmě mnoho dalšího...

Nezapomeň!

Příští číslo CAO News vychází již 15.10.2008!

CAO News

Horolezecký časopis severočeského regionu

Telegraficky:

- Vzkaz pro našeho kamaráda a horolezce **Láďu Rysku**: Drž se! Prosíme. Jsme tu s Tebou!!
- **Jitka Mázlová** neskutečně válí! Desítky na písku pro ni nejsou žádná překážka. Minulý měsíc to byly třeba Znamka panku Xa, Vstupenka do pekla Xa, Cesta Doktora Voštěpa Xb nebo Poctivá robota Xa. Tento měsíc přidala další dvě Xb - Delirium Tremens a Dobří holubi se vracejí. Gratulace!!
- Až zhruba na srpen 2009 plánuje **Jeník Pleticha** příští vernisáž svých obrazů. Měla by se uskutečnit v Ádru. Včas vás budeme informovat. Bude to stát zato!!
- **Quacken Front** se jmenuje německý horolezecký oddíl zaměřený na nejmenší, různě zarostlé, skalní útvary, tzv. kvaky. Pro svou „činnost“ zavedli i poměrně sofistikovanou klasifikaci pomocí tří stupnic. Více v příštím CNs.
- Znamý lezec **Tomáš Bambus Bardas** úspěšně absolvoval kurzy na horského vůdce.
- Věřili byste? Jedni si 21.8. připomínají smutné výročí okupace, druzí.. Jakýsi lezec **Gysbern** se rozhodl na plotnách pod hradem Helfštýn vytvořit z dálky viditelné nápisy o tom, že rok 1968 nebyla žádná okupace, ale bratrská pomoc: „Někdo už musí zarazit všechny ty lži v mediích..“
- A ve čtvrtek 18. září oslaví své narozeniny **Tomáš Hrabáň**. Ještě rok a budou to setsakra kulatiny.. **Vše nejlepší!**

Heslo na tento měsíc:

**Ať jste kdekoliv. Ať děláte cokoliv.
CAO News stojí vždy při Vás...**



Šťastné návraty přeje za celou redakci CAO News

Jiří Houba Chára

UPOZORNĚNÍ PRO ČLENY CAO DĚČÍN

ČLENSKÁ SCHŮZE PROBĚHNE VE STŘEDU 1. ŘÍJNA 2008
V RESTAURACI NA KOCANDĚ.

NA PROGRAMU BUDE:

LEZENÍ, LEZENÍ A ZASE LEZENÍ..

TĚŠÍM SE NA SETKÁNÍ S VÁMI!